





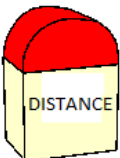




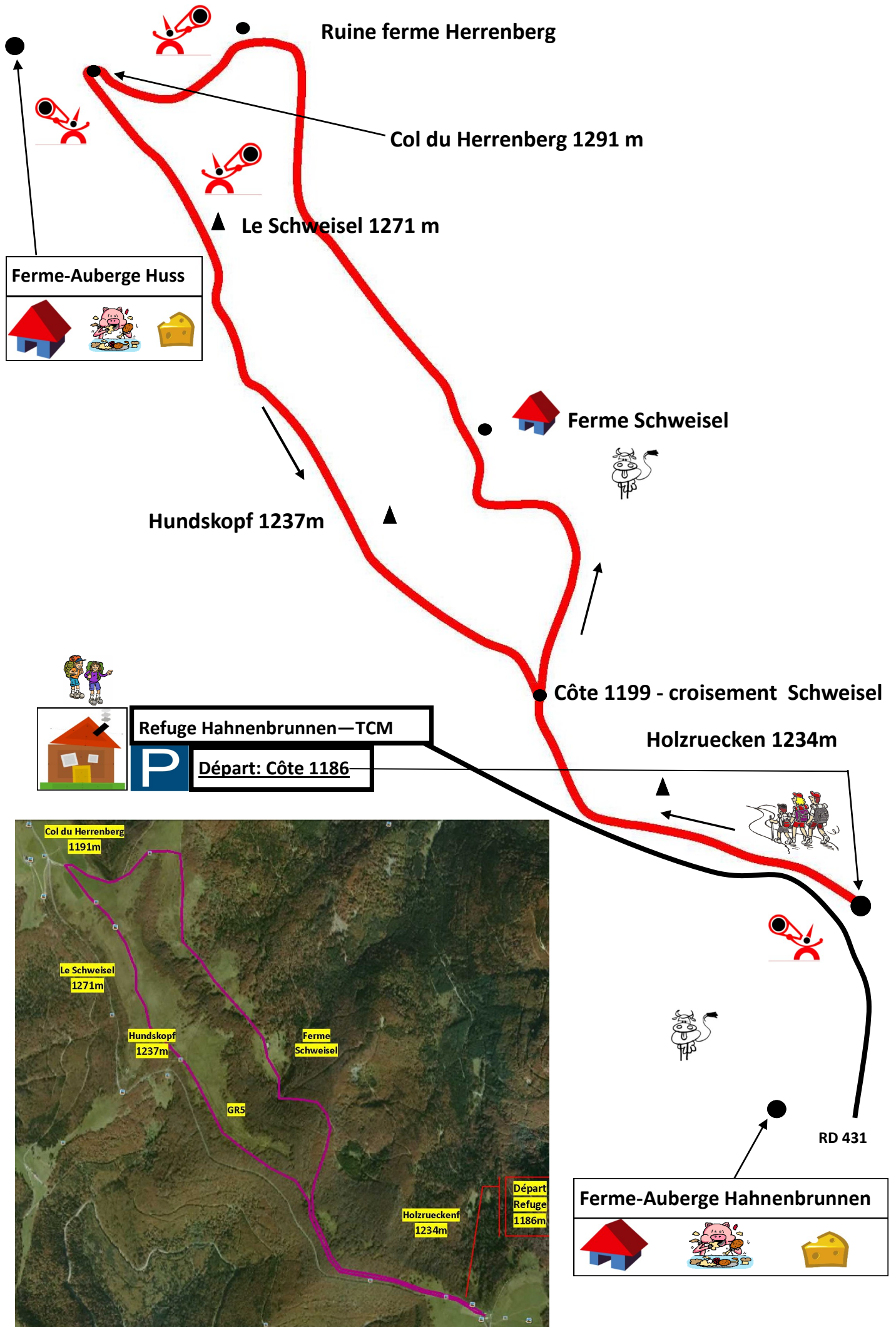
## COL DU HERRENBERG




### ITINERAIRE :



Col du Hahnenbrunnen, GR 5, Chemin du Schweisel, Chaume du Schweisel et Herrenberg, Col du Herrenberg, puis retour au Col du Hahnenbrunnen par GR 5

<b>Cartes à consulter</b>	TOP 25 N° 3619 OT Bussang, La Bresse (1/25000°) Carte N° 6/8 (1/50000°)
	Parking refuge pour résidents Stationnement aux abords du refuge
	<u>Dénivelé:</u> 141 m Altitude: Minimum 1130 m; Maximum 1271 m; Moyenne 1200 m
	Durée 3h00 - hors temps d'observation
	Difficulté moyenne - zone humide après ferme Schweisel - bonnes chaussures conseillées. Attention troupeaux
	9,100 km A/R
	Ferme-Auberge Hahnenbrunnen/Huss: repas marcaires & boissons Refuge Hahnenbrunnen: boissons / hébergement nuitée / repas tiré du sac
	<u>Superbes points de vue sur les massifs environnants:</u> Hohneck ; Schnepfenried ; Petit Ballon ; Markstein - Grand-Ballon ; Rossberg ; Ballon d'Alsace ; Grand Ventron



## Descriptif de l'itinéraire:

En quittant le refuge, prendre à droite la route des Crêtes puis à 300m toujours à droite, le balisage  du GR5 . Après 15 à 20 min. on arrive dans une clairière, à un croisement. On quitte le GRS pour un chemin forestier carrossable non balisé qui descend à droite vers le Schweisel. Dans les 2 virages en épingle à cheveux, prendre tout droit puis à droite dans la patte d'oie suivante. On arrive sur la chaume du Schweisel.

Vue sur Mittlach, Hohneck, Petit Hohneck, Gachney. Passer devant la ferme (privée) puis le sentier devient moins visible et le terrain marécageux par endroit. Il faut viser le sentier qui remonte devant nous dans la chaume. On passe par 2 ruines de ferme, on croise le balisage du  sentier qui monte de Mittlach. Un court passage en forêt puis le sentier plus visible remonte vers la chaume du Herrenberg. Au sommet du sentier prendre à gauche dans le pré pour rejoindre le GR5, rapidement on arrive sur un chemin carrossable que l'on suit jusqu'au col du Herrenberg où l'on reprend le balisage  du GR5 jusqu'au refuge TCM.

Nous avons une belle vue sur toutes les Hautes Vosges, du Hohneck au Grand Ballon, du Petit Ballon au Ballon d'Alsace.

### Rappel: Charte du randonneur

1. Respectons le tracé des sentiers et n'utilisons pas de raccourcis.
2. Soyons discret. Pensons aux autres, à la sérénité de la nature.
3. Apprenons à connaître la flore et la faune surtout dans les espaces sensibles.
4. Ne laissons ni trace de notre passage ni déchets.
5. Ne faisons pas de feu dans les régions sensibles.
6. N'oublions pas de refermer derrière nous les passages de pâtures.
7. Tenons les chiens en laisse.
8. Informons-nous des règlements qui conditionnent l'accès à certaines réserves.

### Et en plus...

Savoir choisir sa randonnée en fonction de ses possibilités du moment, selon sa forme et son objectif personnel.

- Savoir respecter le groupe en marchant toujours rassemblé et attendre les derniers.
- Boire peu mais souvent pour se réhydrater.
- Ne pas chercher à aller au-delà de ses propres limites.
- Secours à prévenir : 17 ou 112



## PARTICULARITES LOCALES / HISTORIQUE



Ferme Herrenberg: Vue sur la chaume du Herrenberg

Il s'agit du seul document (peinture de 1850) évoquant la ferme disparue.

On notera la silhouette caractéristique du Rothenbachkopf à gauche, mais aussi Rainkopf

(ou plutôt « Rheinkopf » comme il devrait toujours s'écrire), Kastelberg, Hohneck et Petit Honeck. La carte d'Etat major de 1840 ne mentionne pas la ferme, celle de 1880 si. On peut dès lors supposer qu'elle fut construite durant cette période.



### Principaux sommets (+1200 m): repérables à partir des circuits proposées

Grand Ballon	1424 m	Rainkopf	1305 m	Petit Ballon	1272 m
Storckenkopf	1368 m	Gazon du Faing	1302 m	Jungfrauenkopf	1266 m
Hohneck	1363 m	Tanet	1292 m	Schnepfenriedkopf	1258 m
Kastelberg	1350	Langenfeldkopf	1290 m	Nonselkopf	1257 m
Klinzkopf	1330 m	Petit Honneck	1289 m	Spitzenfels	1255 m
Rothenbachkopf	1316 m	Haut Fourneau	1288 m	Tête des Perches	1224 m
Lauchenkopf	1314 m	Spitzkopf	1281 m	Grand Drumont	1223 m
Batteriekopf	1311 m	Hilsenfirst	1274 m	Petit Drumont	1200 m
Ballon d'Alsace	1247 m	Ballon Servance	1216 m		