





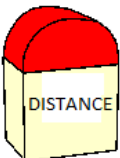




KLINTZKOPF



ITINERAIRE :

Col du Hahnenbrunnen - Refuge,
Hêtraie du Breitfirst, Z.T., Col Oberlau-
chen, Col du Lauchen, Klintzkopf,
Chaume Oberlauchenkopf, RD 27,
Hêtraie du Salzbach, Hahnenbrunnen

| | |
|---|--|
| Cartes à consulter | TOP 25 N° 3619 OT Bussang, La Bresse (1/25000°) Carte N° 6/8 (1/50000°) |
|  | Parking refuge pour résidents Stationnement aux abords du refuge |
|  | <u>Dénivelé:</u> 145 m Altitude: Minimum 1185 m; Maximum 1330 m; Moyenne 1257 m |
|  | Durée 3h00 - hors temps d'observation |
|  | Randonnée difficulté moyenne - bonnes chaussures conseillées. Attention troupeaux |
|  | 9,200 km |
|  | Ferme-Auberge: Hahnenbrunnen: repas marcaire & boissons Refuge Hahnenbrunnen: boissons / hébergement nuitée / repas tiré du sac |
|  | <u>Superbes points de vue sur les massifs environnants:</u> Hohneck ; Schnepfenried ; Petit Ballon ; Markstein - Grand-Ballon ; Klintzkopf ; Ballon d'Alsace : Grand Ventron |

Descriptif de l'itinéraire:

Du parking, prendre le chemin balisé ● «Chaume Lauchenkopf» qui monte sur la chaume. Après 500m, poursuivez sur le sentier dans la hêtraie du Breitfirst pour arriver à la route RD 27. Traversez la route et l'aire parking de la zone de tranquillité du Breitfirst à la côte 1248. A l'entrée de la forêt franchir la barrière et prendre le « chemin des Américains » carrossable ● direction « Petit Ballon » jusqu'au Col d'Oberlauchen. A la lisière continuer sur le chemin balisé ■ qui contourne le Klintzkopf par la droite jusqu'au Col du Lauchen. Contourner l'abri en dur par la droite pour prendre le sentier montant balisé vers ■ le Klintzkopf. Après plusieurs virages en épingles, on atteint la partie sommitale constituée par un pierrier isolé au milieu d'une chaume à myrtilles. Belle vue par 360° sur les Crêtes et les autres massifs. Poursuivre sur le sentier descendant assez pentu et glissant. Précautions par temps de pluie. Au pied de la descente au Col d'Oberlauchen, suivre le chemin ● montant en face dans la forêt le long du précipice. Au point le plus haut, laisser à votre droite 2 sentiers et poursuivre le sentier balisé ● à travers les myrtilles sur 200m. Puis prendre à ↗ au travers de la chaume inférieure du Lauchenkopf en bordure de la haie d'arbres pour déboucher sur le chemin forestier - piste noire de ski de fond - descendant vers la RD 27. Rejoindre la route que vous longez à ← sur 30 m pour atteindre le chemin carrossable qui descend à ↗ direction la ferme du Salzbach. Au bout de 400 m, vous retrouvez la balise ■ venant du Uff Rain. Poursuivre sur 200m le chemin puis prendre à ↘ le chemin en herbe descendant dans la pâture jusqu'à la forêt. Prendre chemin de terre → à travers la hêtraie. A la sortie de la forêt, poursuivre sur la chaume jusqu'au refuge du Hahnenbrunnen. Superbe panorama sur tous les sommets environnants.

Rappel: Charte du randonneur

1. Respectons le tracé des sentiers et n'utilisons pas de raccourcis.
2. Soyons discret. Pensons aux autres, à la sérénité de la nature.
3. Apprenons à connaître la flore et la faune surtout dans les espaces sensibles.
4. Ne laissons ni trace de notre passage ni déchets.
5. Ne faisons pas de feu dans les régions sensibles.
6. N'oublions pas de refermer derrière nous les passages de pâtures.
7. Tenons les chiens en laisse.
8. Informons-nous des règlements qui conditionnent l'accès à certaines réserves.

Et en plus...

Savoir choisir sa randonnée en fonction de ses possibilités du moment, selon sa forme et son objectif personnel.

- Savoir respecter le groupe en marchant toujours rassemblé et attendre les derniers.
- Boire peu mais souvent pour se réhydrater.
- Ne pas chercher à aller au-delà de ses propres limites.
- Secours à prévenir : 17 ou 112



PARTICULARITES LOCALES—HISTORIQUE

Point culminant du chaînon du Petit Ballon, séparé du Breitfirst par le Col d'Oberlauchen. Du pierrier sommital à 1325m, superbe panorama circulaire vers la grande crête des Vosges. A partir de là, la crête s'étire par le Langenfeld et le Hilsenfirst jusqu'au Petit Ballon.

Nous sommes ici à l'extrémité sud de la vallée de Munster que l'on voit sur toute sa longueur. De l'autre côté, le Markstein et ses pistes de ski nous salue au loin. La montée finale du Klintzkopf se fait du col en aller-retour (120 m de montée; 30 mn AR). Sommet très sauvage, au cône terminal rocheux et très panoramique : vallée de Guebwiller, plaine d'Alsace et proche Grand Ballon (le toit des vosges 1424 m). Attention: le sommet est situé en réserve naturelle et son accès est interdit du 15 décembre au 15 juillet(zone de reproduction du grand Tétras).

Au Col d'Oberlauchen, le long du sentier, on peut encore apercevoir des restes d'abris français effondrés. Ce secteur a été prépondérant dans la grande guerre de 1914-1918.

D'après le rapport d'approvisionnement du 26 juin 1915 / 66°DI, 120 tonnes de matériaux (grenades, cisailles, tôles ondulées, fil de fer, piquets en fer, treillages, sacs à terre, fusées, etc.) y ont transités entre le camp du Breitfirst et du Oberlauchenkopf afin d'assurer la défense de la crête défendue par les Français. La bataille du Hilsenfirst à quelques kms a duré jusqu'en 1918 et les soldats ont résisté avec bravoure face à la « cuirasse allemande »

D'après archives de guerres

Principaux sommets (+1200 m): repérables à partir des circuits proposés

| | | | | | |
|-----------------|--------|-----------------|--------|-------------------|--------|
| Grand Ballon | 1424 m | Rainkopf | 1305 m | Petit Ballon | 1272 m |
| Storckenkopf | 1368 m | Gazon du Faing | 1302 m | Jungfrauenkopf | 1268 m |
| Hohneck | 1363 m | Tanet | 1292 m | Schnepfenriedkopf | 1258 m |
| Kastelberg | 1350 | Langenfeldkopf | 1290 m | Nonselkopf | 1257 m |
| Klinzkopf | 1330 m | Petit Honneck | 1289 m | Spitzenfels | 1255 m |
| Rothenbachkopf | 1316 m | Haut Fourneau | 1288 m | Tête des Perches | 1224 m |
| Lauchenkopf | 1314 m | Spitzkopf | 1281 m | Grand Drumont | 1223 m |
| Batteriekopf | 1311 m | Hilsenfirst | 1274 m | Petit Drumont | 1200 m |
| Ballon d'Alsace | 1247 m | Ballon Servance | 1216 m | | |